

Bilder und Landkarten von Berlin

Berlin im Lied

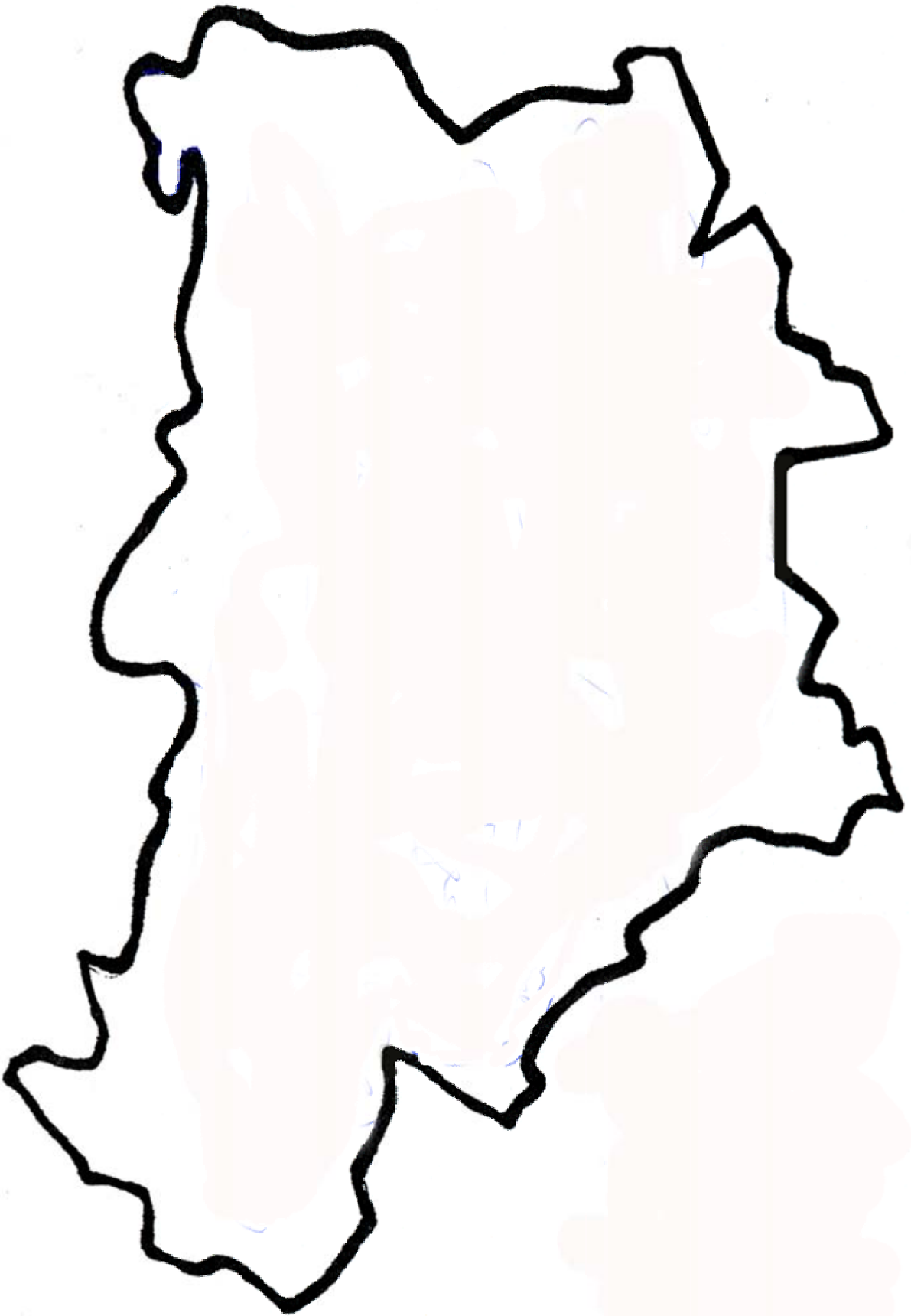


Mohamed Esa
McDaniel College

<http://www2.mcdaniel.edu/german>
mesa@mcdaniel.edu

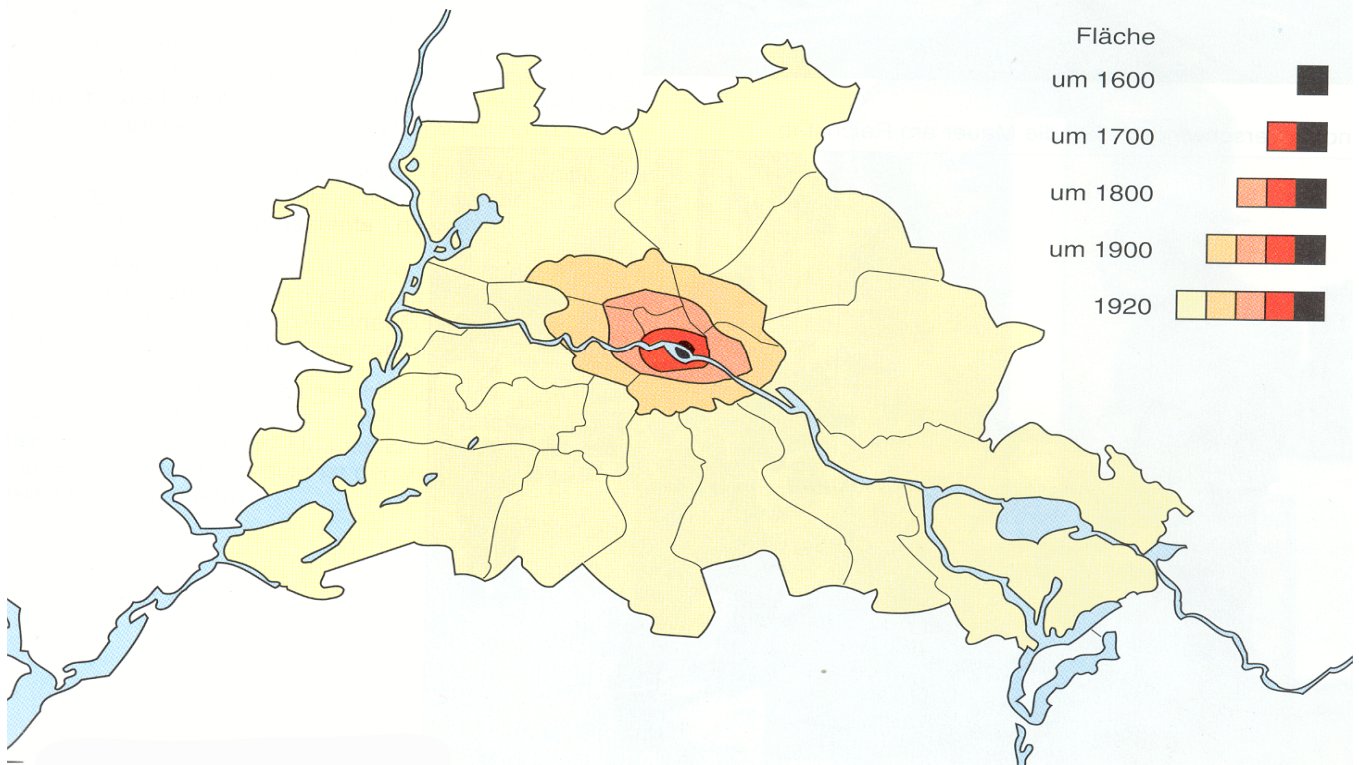


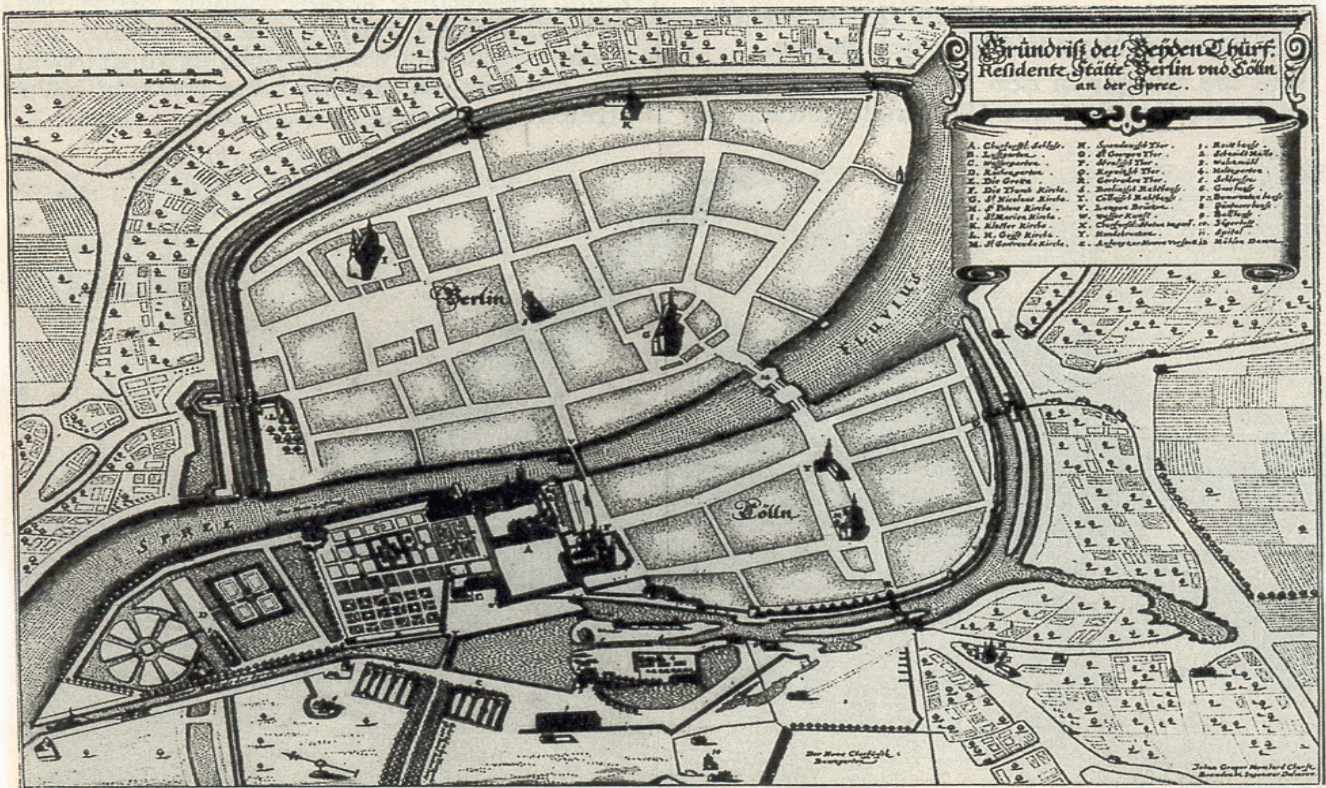
MEIN BERLIN



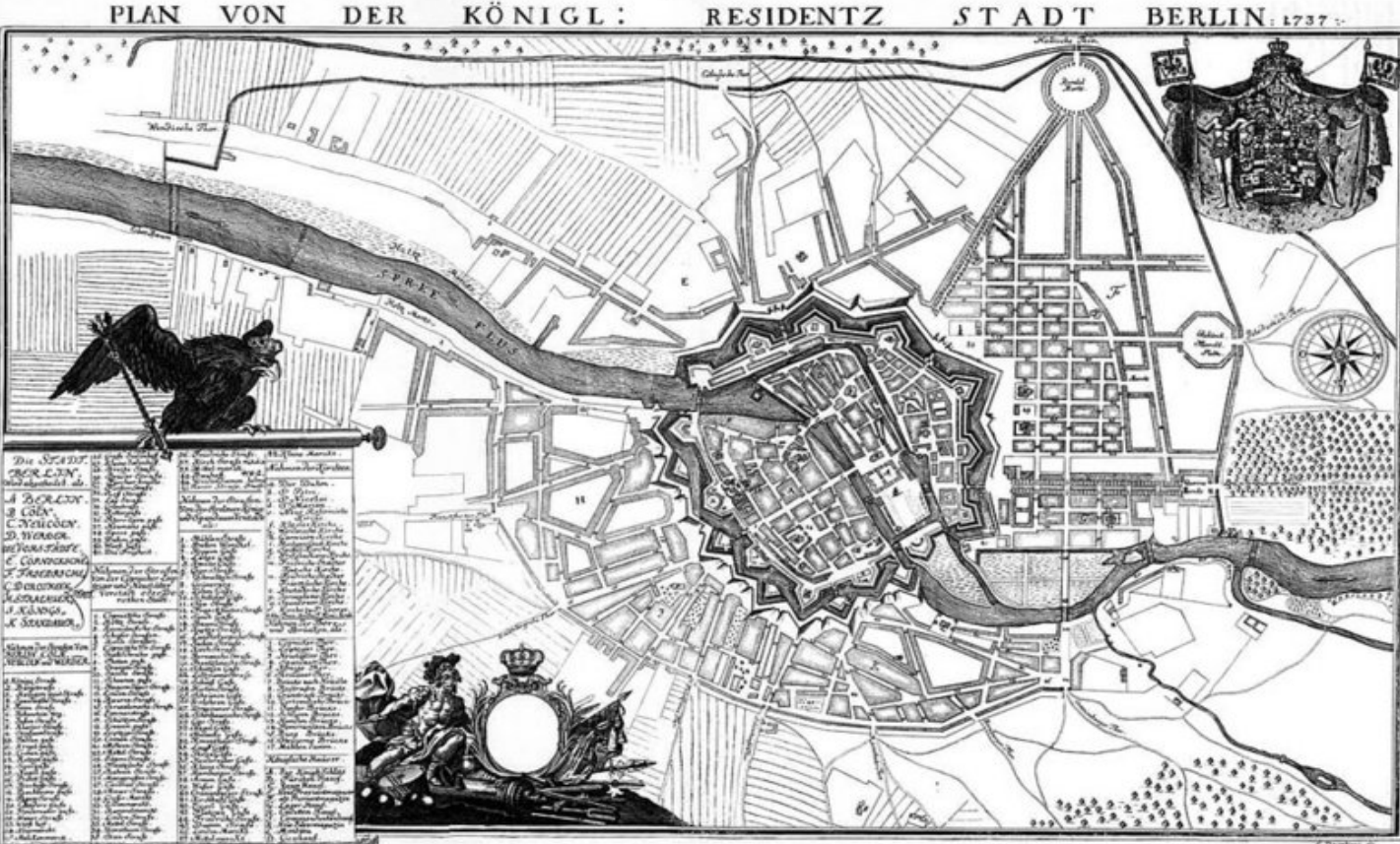


Von der Spreeinsel zur Großstadt Berlin

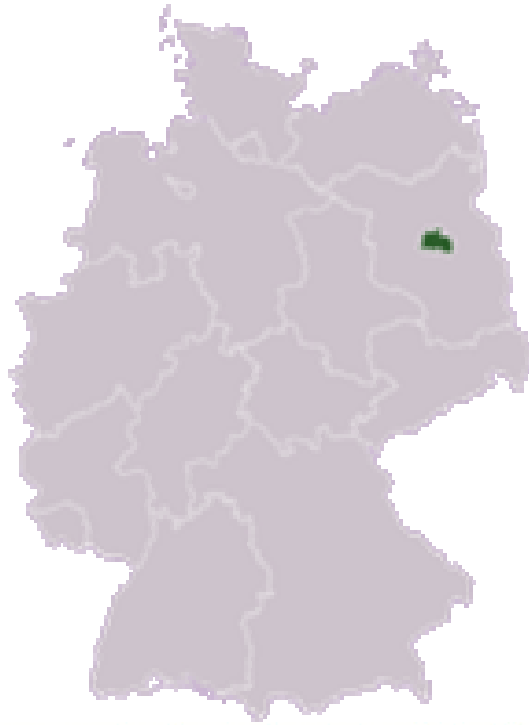




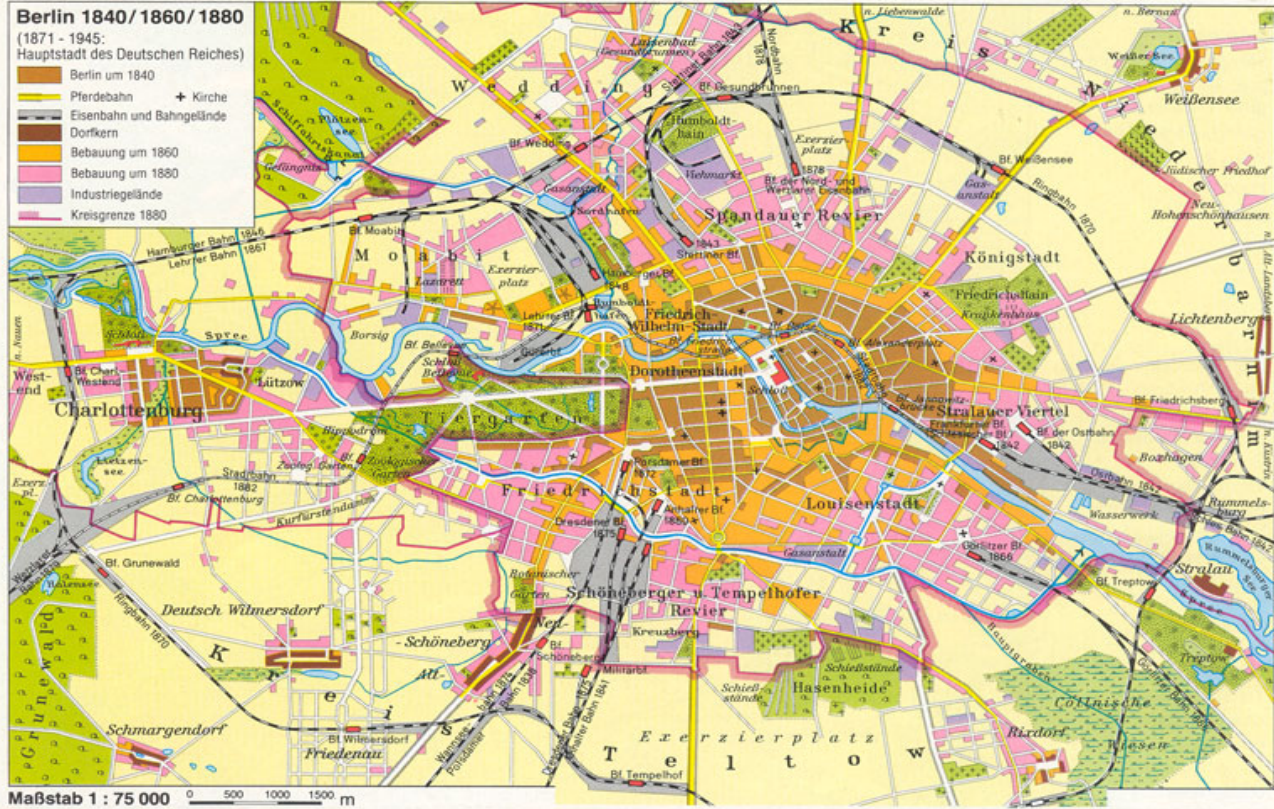
Der älteste Plan der Doppelstadt (um 1650) zeigt Cölln auf der Spreeinsel und Berlin am nordöstlichen Ufer des Flusses.



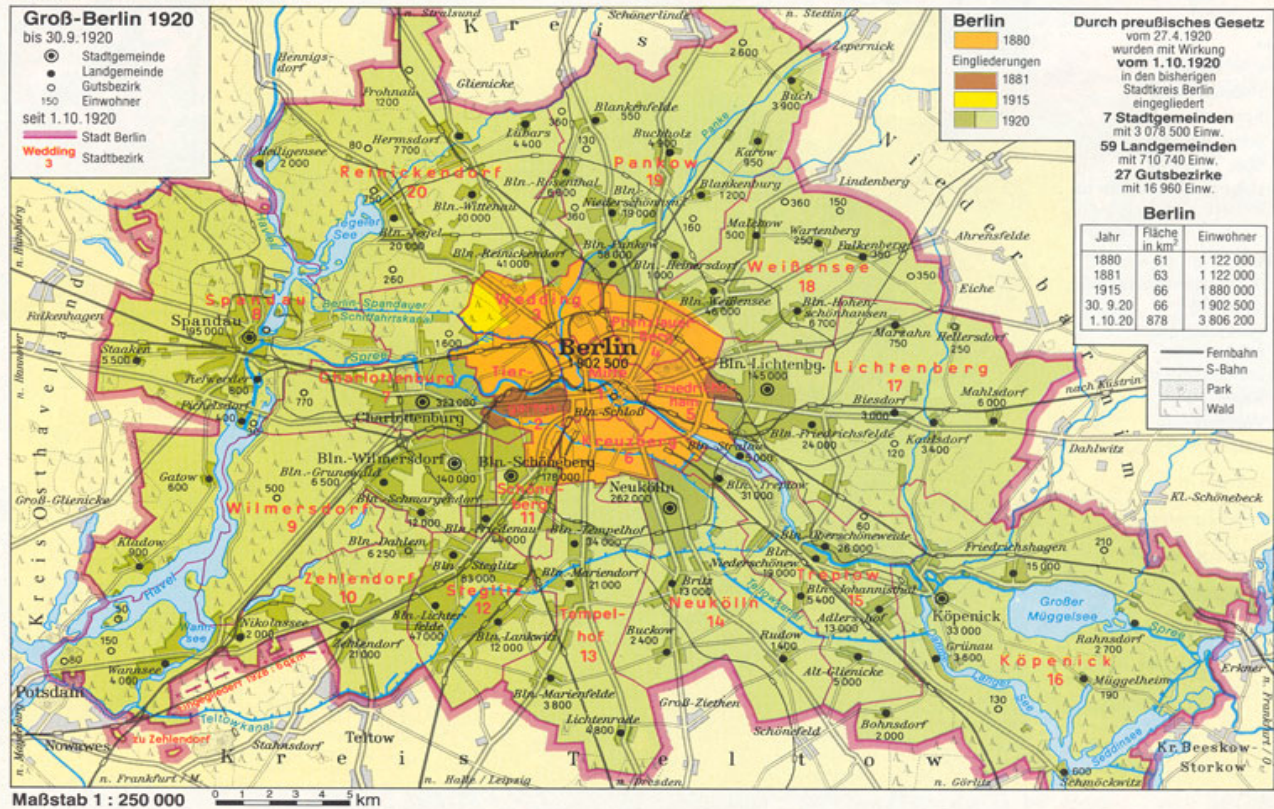





Stadtentwicklung 1840 - 1880



Groß-Berlin 1920





Kaiser Wilhelm-Gedächtniskirche



Friedrichstraße



Grand Hotel Bellevue

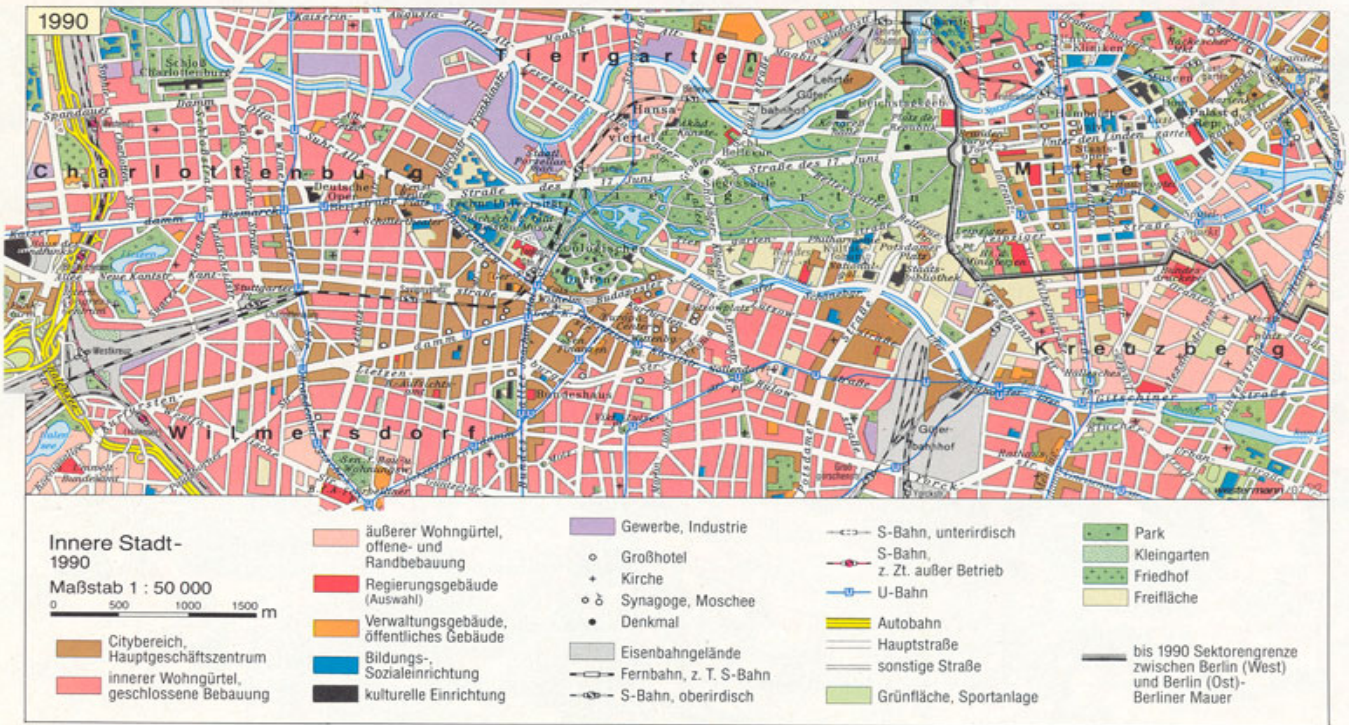
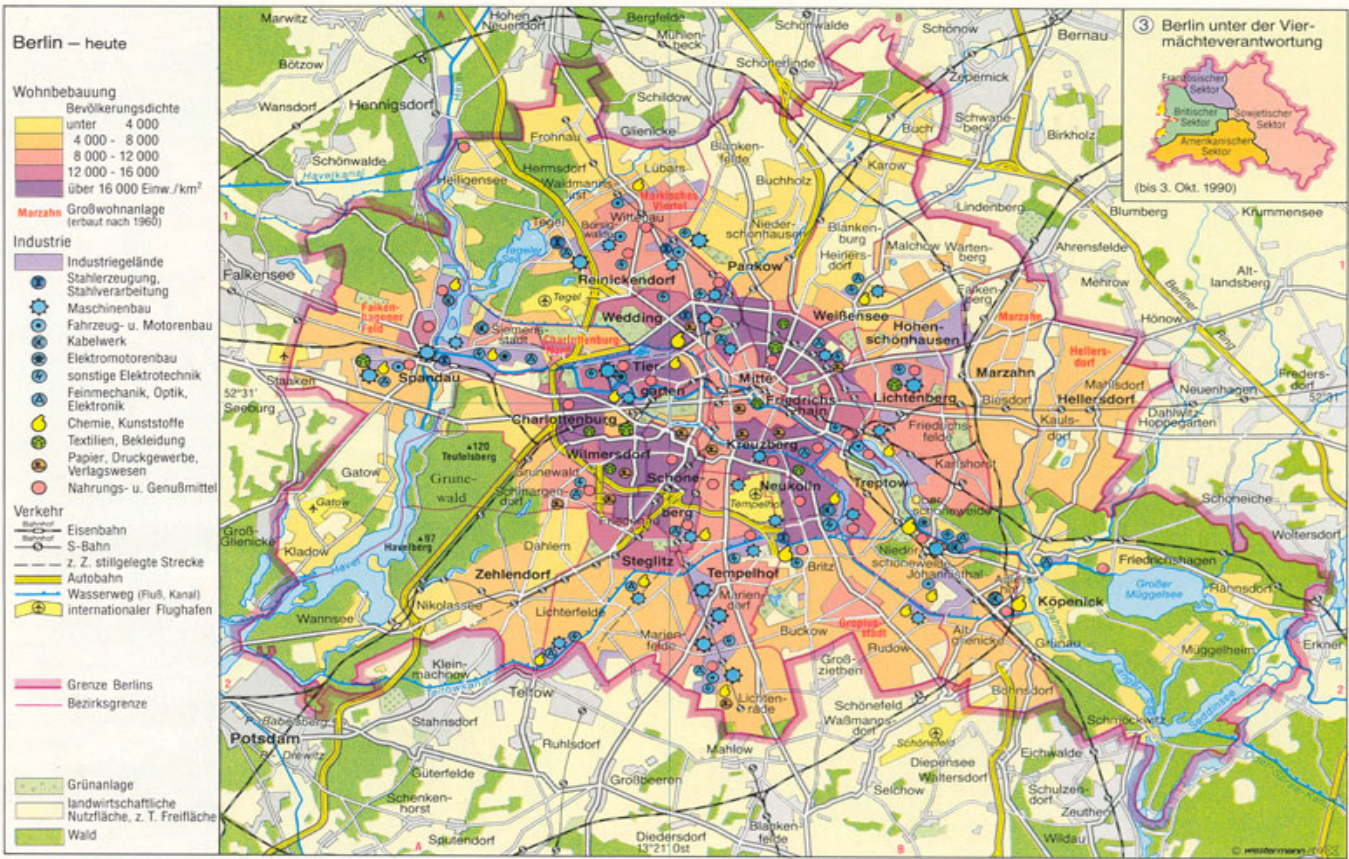


Oberbaumbrücke



Weidendammbrücke

IV

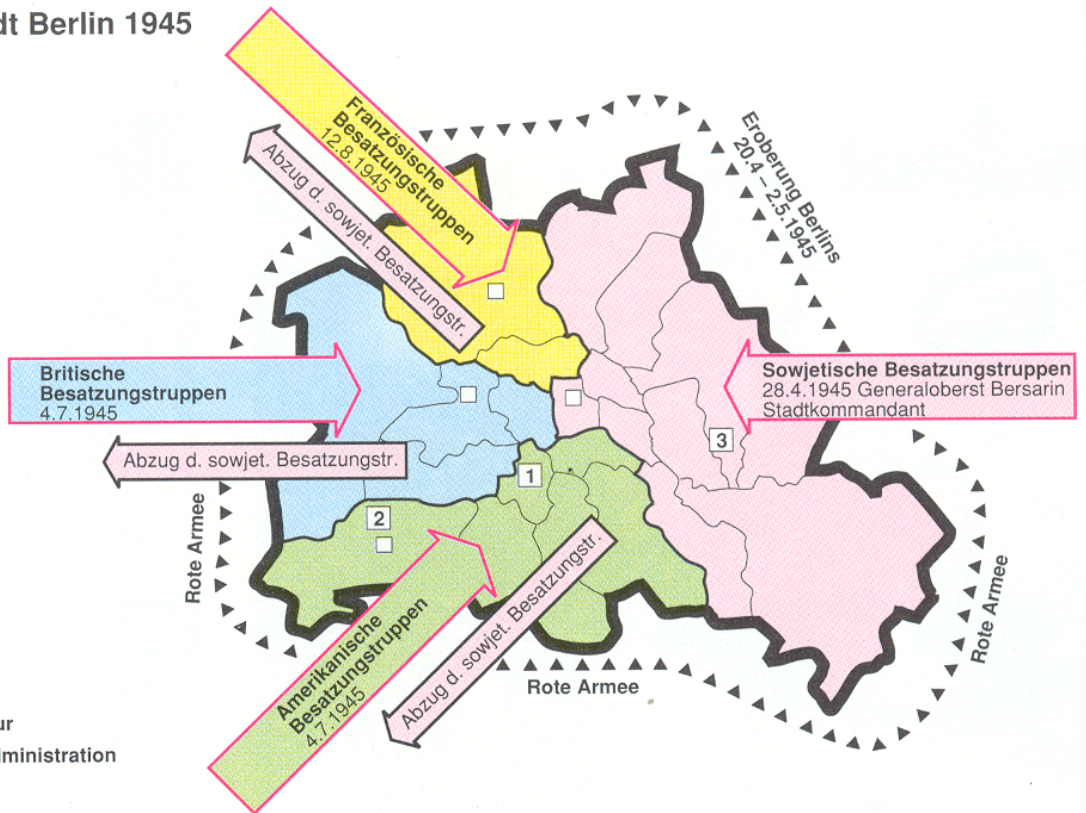


© Westermann Schulbuchverlag, Braunschweig

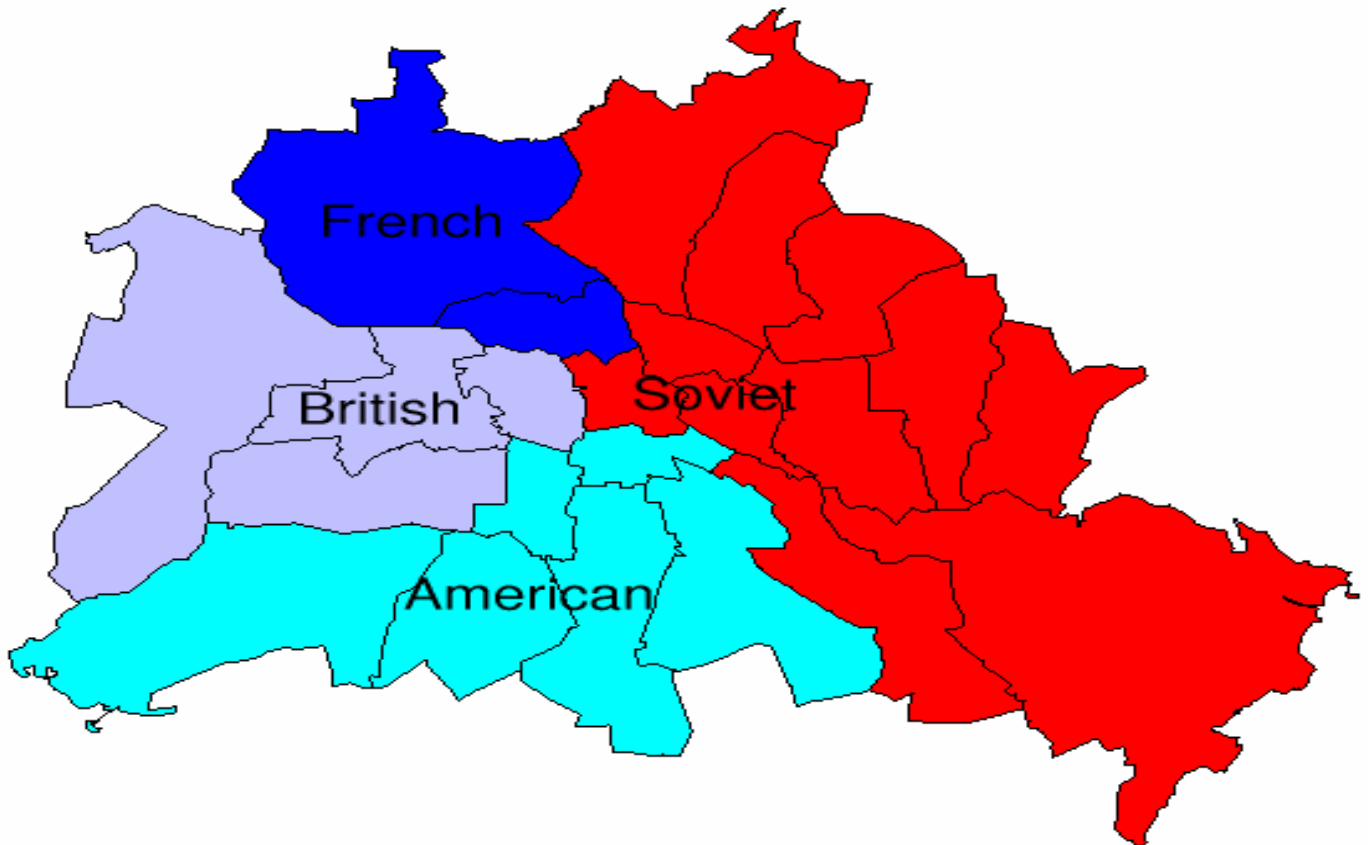
Die Viersektorenstadt Berlin 1945

- Sowjetischer Sektor
- Amerikanischer Sektor
- Britischer Sektor
- Französischer Sektor


Kommandanturen in den Sektoren



- 1 Kontrollrat
- 2 Alliierte Kommandantur
- 3 SMAD Sowj. Militär-Administration in Deutschland




Das Viermächte-Abkommen über Berlin



● Fortbestand der Viermächte-Verantwortung für Berlin

● Gewaltverzicht
● Bereitschaft zur Beseitigung von Spannungen



Zugang nach Berlin (West)

Verbindliche Regelung des zivilen Personen- und Güterverkehrs zwischen dem Bundesgebiet und Berlin (West)

Verbesserungen in Berlin

Reisemöglichkeiten für West-Berliner nach Ost-Berlin und in die DDR · Gebietsaustausch im Stadtgebiet · Zugang zu Exklaven



Verhältnis Bund – Berlin

Anerkennung der engen Bindungen zwischen Berlin (West) und dem Bund, aber: Berlin (West) ist kein Bestandteil der Bundesrepublik Deutschland

Außenvertretung Berlins


Konsularische Vertretung im Ausland durch den Bund · Einbeziehung Berlins in internationale Verträge des Bundes

mit den deutsch-deutschen Ergänzungsvereinbarungen am 3.6.1972 in Kraft getreten

ZAHLENBILDER

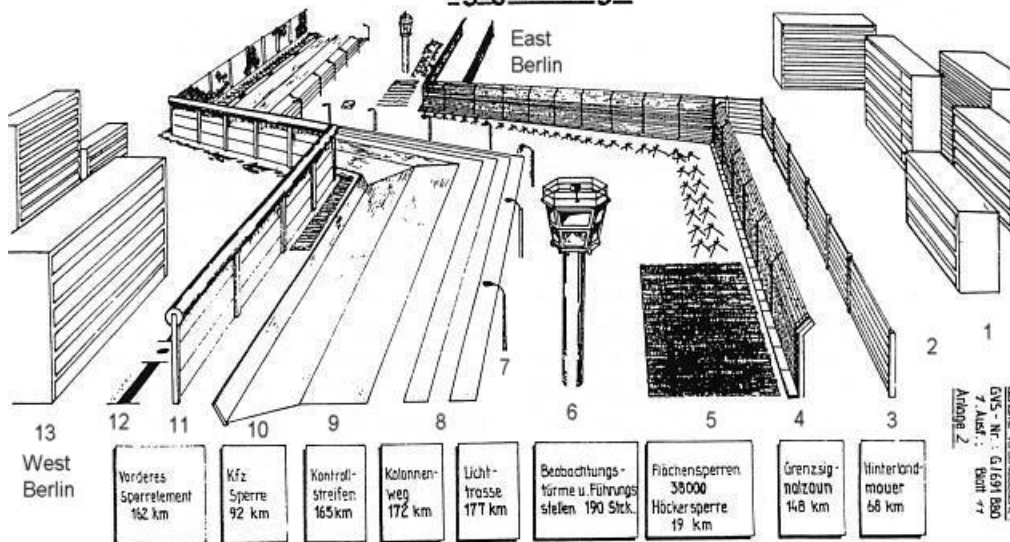



The Berlin Wall
Border security installations within the city



- 1 Concrete segment wall (front barrier element)
- 2 Control area
- 3 Light masts
- 4 Trench to block the way for vehicles
- 5 Concrete road
- 6 Watch tower
- 7 Area patrolled by dogs
- 8 Signal constructions with trip wires
- 9 Border signal fence
- 10 Turnpike (bounds of protection area)

**Pionier- und signaltechnischer Ausbau der Staatsgrenze zu BERLIN-West
(gegenwärtig)**







Spiegel Cover, Nr. 4/ 2005